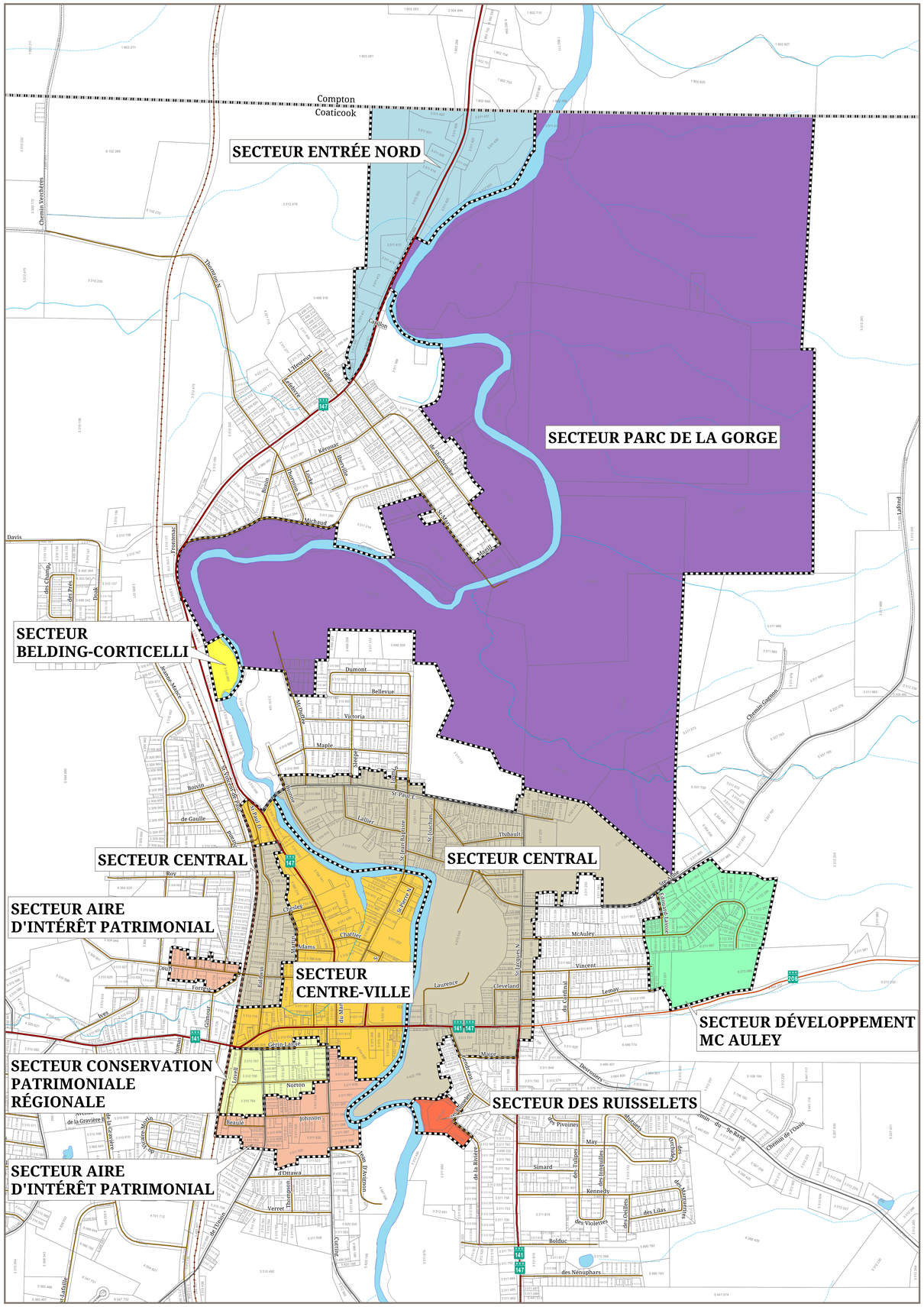

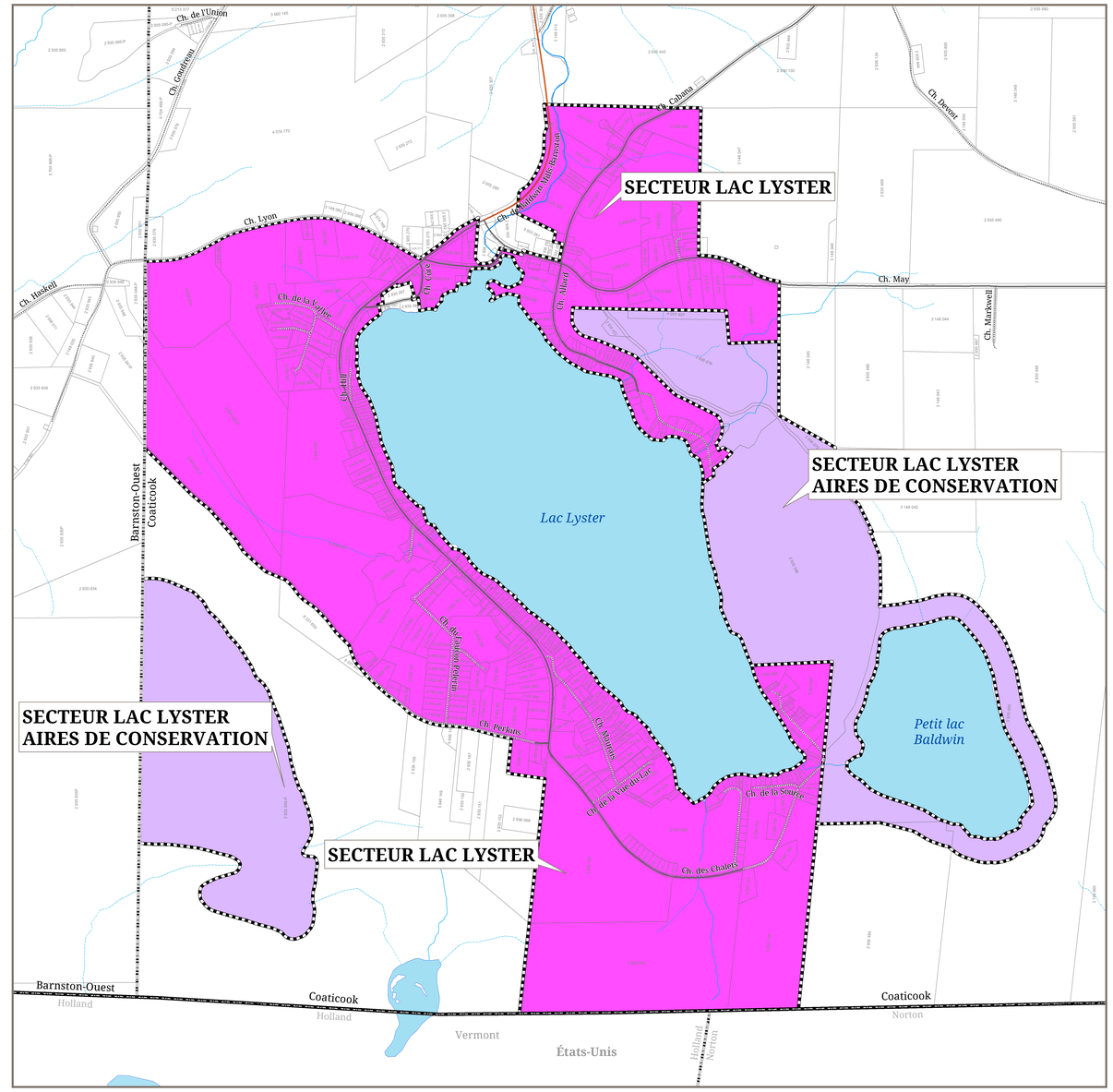

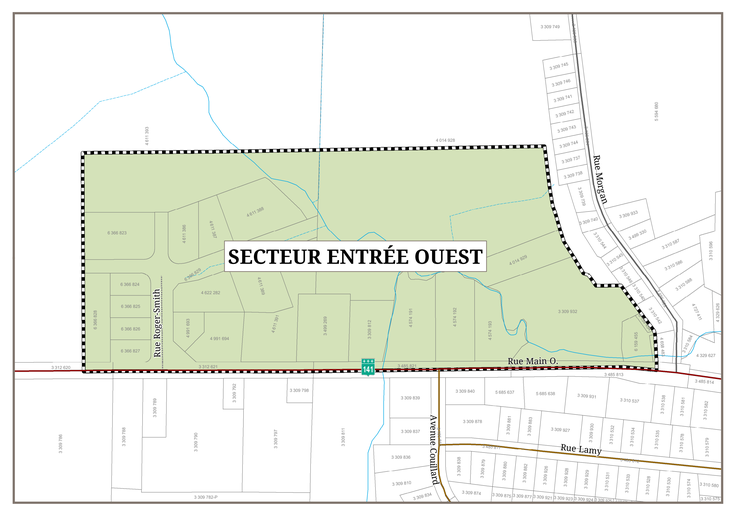

VILLE DE Coaticook

SECTEURS ASSUJETTIS AU PIIA

Plan annexe au règlement 6-5(2018) sur les PIIA

Légende

Limites administratives
- Municipalité
- MRC
- États-Unis
- Secteur du PIIA
- Lot

Hydrographie
- Rivière importante
- Cours d'eau
- C.e. intermittent
- Plan d'eau

Transport
- Route principale
- Route coll. pavée
- Route coll. non pavée
- Route locale pavée
- Route locale non pavée
- Rue pavée
- Rue non pavée
- Voie ferrée

Secteurs assujettis au PIIA
- Secteur Centre-ville
- Secteur Central
- Secteur Entrée Ouest
- Secteur Entrée Nord
- Secteur Parc de la Gorge
- Secteur Belding-Corticelli
- Secteur Développement McAuley
- Secteur lac Lyster
- Secteur lac Lyster (aires de conservation)
- Secteur des Ruisselets
- Secteur conservation patrimoniale régionale
- Secteur aire d'intérêt patrimonial

Copie certifiée conforme

Simon Madore, Maire

François Fréchette, Directeur général

Authentifié le: _____

SOURCES
Adresses Québec, BDTQ
Matrice graphique de la MRC de Coaticook

Fichiers numériques à l'échelle 1 : 20 000
Projection MTM Zone 7, NAD83

CONCEPTION
Jean Chartier, resp. de l'urbanisme
Ville de Coaticook

RÉALISATION
Sébastien Martin, géomaticien
Service de l'aménagement
MRC de Coaticook
Ref: COA_2018-06_PIIA_005

MRC Coaticook

JUIN 2023